


SIMBOLOGIA		
Camino Pavimentado	Curva de nivel	Depresion
Camino Tierra	Indice	Escarpe
Huella	Curva de nivel	Punto de Control
Linea Ferrea	Cota	Poste
Rio	Construccion	Torre alta tension
Quebrado	Ruinas	
Canal	Puente	
Acequia	Cercos	
	Vegetacion	



MINISTERIO DE EDUCACIÓN
CONSEJO DE MONUMENTOS NACIONALES

www.monumentos.cl

LEY N° 17.288

Monumento Nacional

Categoría:


ZONA TÍPICA

PUEBLO SAN PEDRO DE ATACAMA

REGIÓN	DE ANTOFAGASTA
PROVINCIA	EL LOA
COMUNA	SAN PEDRO DE ATACAMA

LÍMITES DEL MONUMENTO HISTÓRICO:	SUPERFICIE APROX. DEL POLÍGONO:
Polígono: A - B - C - D - E - F - G - H - I - J - A	79,67 ha

SIMBOLOGÍA - NOMENCLATURA

 Límite de Zona Típica

 Monumentos Históricos

Materialidad de la Construcción:	Decreto N° y fecha de aprobación:
Arquitectos:	DE 311 DEL 01/07/1994
Año de construcción:	N° de pisos:
Propietario:	Uso Actual:
Arquitecto revisor: Macarena Silva	N° de Rol Afectado:
Dibujó: Karina Sánchez	

Oscar Acuña Poblete
Secretaría Ejecutiva
Consejo de Monumentos Nacionales

Macarena Silva Bustón
Arquitecta de la Secretaría Ejecutiva
Consejo de Monumentos Nacionales

CONTENIDO:

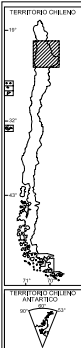
PLANO DE LÍMITES

Escala:

Gráfica

Lámina: 1 de 1

Fecha: 16,06,2008



TERMINO CHILENO